

En famille ou entre amis !

L'équipe du camping LE RUOU vous invite, avec ce jeu de piste, à découvrir ce village perché.
Site classé parmi "les plus beaux villages de France" Tourtour, village du Haut Var, domine une belle partie de la Provence.

Temps de visite estimé à 2 heures....

BON TOUR DETOURTOUR !!!!

Le village de Tourtour est implanté sur le haut d'une colline à 635 mètres d'altitude, ce qui lui vaut le nom de « village dans le ciel ».

Les Tourtouraines et Tourtourains étaient, en 2011, au nombre de 559.

Ce village s'est construit sur le passage des eaux de source qui alimentent 8 fontaines et un moulin à huile toujours en activité.

1. Pour commencer, il vous faut trouver la porte du village, de là débutera votre visite



Mon premier est l'autre nom du cochon _____

Mon deuxième n'est ni ma, ni sa _____

Mon troisième est donné par la vache _____

Mon tout est le nom de ce passage : LE _____

2. Une galerie se trouve à proximité. Quel est son nom ? _____

3. Sur les 66 compartiments carrés, combien y-a-t'il de visage (s)? _____

Continuez tout droit jusqu'à la fontaine.



La fontaine de la place est prise en photo des centaines de fois par semaine (elle arrive en quatrième position derrière la Tour Eiffel, le Mont Saint-Michel et le stade de Gerland..)

4. Selon vous, à quoi pouvaient servir les barres de fer sur l'eau de la fontaine ? _____

Descendre alors sur votre gauche tout en faisant très  aux voitures.

5. Un artiste a son enseigne sur sa façade.
Combien y-a-t'il de couleurs différentes ? _____


Un peu plus loin et à droite de la crêperie se trouve « le vieux Porche ». Passez dessous et prenez directement à gauche.

6. Le Mimounia vous accueille avec plaisir sur réservation, chassez l'intrus :
0 7 9 4 8 6 9 4 4 7 4


Continuez votre chemin.


7. A côté de chez « Pascalou », vous trouverez ceci :

Mais, qu'est-ce donc ? _____



Au pied de la très belle petite cascade, un escalier vous attend.

8. Une fois en haut, sur votre  se trouve le _____



Depuis début 2013, cet espace situé derrière le moulin à huile a commencé à être complètement aménagé afin d'en faire un lieu idéal pour accueillir des spectacles sans en dénaturer le site.

Sur votre  le musée des fossiles vous accueille pour une visite de pièces dont la majeure partie a été trouvée dans la région.

9. Artistes ou pas, à vos crayons ... Représentez-nous le fossile de la plaque.

10. En vous concentrant un peu, trouvez-nous la particularité de ce mur ?

A présent, retournez-vous.

Le moulin à huile qui est toujours en activité (de décembre à février) date du 17^{ème} Siècle. Il est le dernier à fonctionner « à l'ancienne » grâce à la force motrice de l'eau provenant de la source Sainte-Rosaire. Il faut 5 kilos d'olives pour fabriquer 1 litre d'huile.



Petite astuce : Pour conserver au mieux l'huile d'olives, il faut utiliser la bouteille de Perrier en verre. Grâce à son verre teinté en vert foncé, elle empêche la lumière de nuire à la conservation de l'huile.

11. Quelle est, à votre avis, la masse d'olives que les mouliniers traitent chaque année en moyenne : _____tonnes

Revenez un peu sur vos pas et passez sous la voûte.



tr'



12. Combien de _____ sont apparentes ? _____

Descendez un peu et vous pouvez, à présent, vous rafraîchir grâce à « la Placette

13. Mais de quelle année est-elle ? _____

Prenez alors l'escalier à droite de la fontaine et dirigez-vous sur la gauche.

Ca va ????? Pas trop ☀ tant mieux car

Oups ...Encore des escaliers !!!!! Rendez-vous au sommet !!!!!



Vous voici, à présent, au pied du vieux château. Profitez-en pour visiter la galerie d'art.



Trois enceintes de remparts sont encore visibles : la plus ancienne abrite le vieux château médiéval et les premières maisons, la deuxième avec ses portes du XIV^e et XV^e siècle s'étend jusqu'à la Grand Rue et la Place des Ormeaux, la troisième enceinte du XVII^e englobe le château communal et la chapelle Sainte Trinité, elle est constituée au nord par les maisons, au sud par les terrasses et les jardins. Les deux châteaux, les portes, le dédale des ruelles, les placettes, rappellent encore le passé médiéval.

En tournant le dos au château, vous trouverez sur votre gauche, un ancien lavoir.



A côté se trouve le « Tournaoù », un édifice d'environ 3m sur 3m. Le linge chauffait à l'intérieur grâce aux lessiveuses et aux cendres, avant d'être lavé dans le canal.

Maintenant, faites travailler vos méninges :

14. Comptez le nombre de rondins de bois restants sur le mur.
Divisez-le par le nombre de rondins de bois disparus mais pas coupés.
Le résultat obtenu a un lien avec l'un des 4 piliers du lavoir, mais lequel ? _____

Vous avez eu chaud ? C'est le but 😊

Repassez à nouveau devant le château.

Ne prenez pas le sens interdit c'est interdit !!!!! Mais tournez à droite juste avant.
Vous pouvez à nouveau vous rafraîchir ...

15. Sous une arche, se trouve une grande porte, pourquoi y-a-il autant de clou que cette porte ? _____

Continuez votre chemin et admirez ces petites ruelles. Tellement petites que la dernière ne mesure que 90 cm de large. C'est le « Contadou ».



L'étroitesse s'explique : lorsque les troupeaux de moutons, de chèvres, d'agneaux partaient pour rejoindre les alpages, la transhumance débutait par le décompte des animaux par le châtelain qui confiait ses bêtes au berger.
Pour faciliter le comptage, la meilleure solution était de rassembler le troupeau sur la placette et de le conduire dans le goulet d'étranglement du Contadou. Les bêtes passaient alors deux par deux.

Arrêtez-vous devant le n°1 et levez la tête vers la droite.

16. Vous apercevez la tour de l'horloge dont le clocher est en fer forgé. Mais comment s'appelle-t-il ? Le ...

3	1	13	16	1	14	9	12	5

Prenez la rue de l'Horloge.

Vous remarquerez que vous êtes revenus au point de départ, si vous avez bien suivi nos instructions. Sinon, demandez votre chemin ...

Profitez-en pour prendre un verre à une terrasse mais ne traînez pas trop car votre visite n'est pas terminée ...

Tout en sirotant votre boisson et pour ne pas perdre de temps, regardez autour de vous. Deux cadrans solaires sont visibles sur deux façades.

17. Quelles sont les couleurs de ces façades ? _____ et _____

Une phrase est inscrite sur chacun de ces cadrans. Mais malheureusement, avec le temps, les inscriptions se sont effacées ...

18. A vous de la retrouver : SATSPASN, OUSV IQU ZASESP, OUVS SEEZREARPS...

Dirigez-vous maintenant sur la place des Ormeaux où une vue imprenable vous y attends. Nous espérons que vous n'avez pas oublié votre appareil photo



Sur votre gauche se trouve le château communal. Montez les marches.



Bernard Buffet a réalisé quatre sculptures en bronze de plus de trois mètres d'envergure. Deux d'entre elles représentent un scarabée, les deux autres un papillon. Deux des sculptures sont exposées dans le parc du Musée Bernard Buffet de Surugadaira au Japon, les deux autres dans le square Bernard et Annabel Buffet de Tourtour.

19. Quel est le véritable nom du coléoptère « Lucane » qui est représenté par une sculpture en bronze de Bernard Buffet ?

- ☐ LucanidaéVoltus
- ☐ Coléoptuslucania
- ☐ Lucanuscervus

Vous pouvez aussi admirer ce petit jardin de plantes et d'arbres juste devant le bureau de poste.

QUESTIONS BONUS : vous pouvez vous renseigner à l'Office du Tourisme.

20. Jean Marais a eu une galerie de sculpture et céramique à Tourtour dans un local qui est aujourd'hui un restaurant. Lequel ?

- ☐ La Table
- ☐ Le Relais de Saint-Denis
- ☐ L'Aléchou

Longez à présent la Mairie, prenez à droite en bas des escaliers et rendez-vous à l'église Saint Denis.

21. De combien de cloches se compose-t-elle ? _____

Attention au piège !!!!!!!!!



L'église Saint-Denis date du 19^{ème} Siècle. Elle est accolée au cimetière. Ses cloches de bronze sont gravées d'une inscription de dédicace avec les noms des prêtres qui les ont bénies.

Courage, vous arrivez au bout de votre visite et de votre quiz ...

Trouvez la table d'orientation et faites, une dernière fois, travailler vos méninges, en utilisant les points cardinaux. 😊

- 22. Où se trouve Trans en Provence ? _____
- 23. Où se trouve Villecroze _____
- 24. Cannes est au Sud ? VRAI OU FAUX _____
- 25. Fox amphoux est à l'Ouest ? VRAI OU FAUX _____
- 26. Où se trouve Le camping LE RUOU _____

Bon Séjour En Provence

le Ruou
camping club ★★★★★